

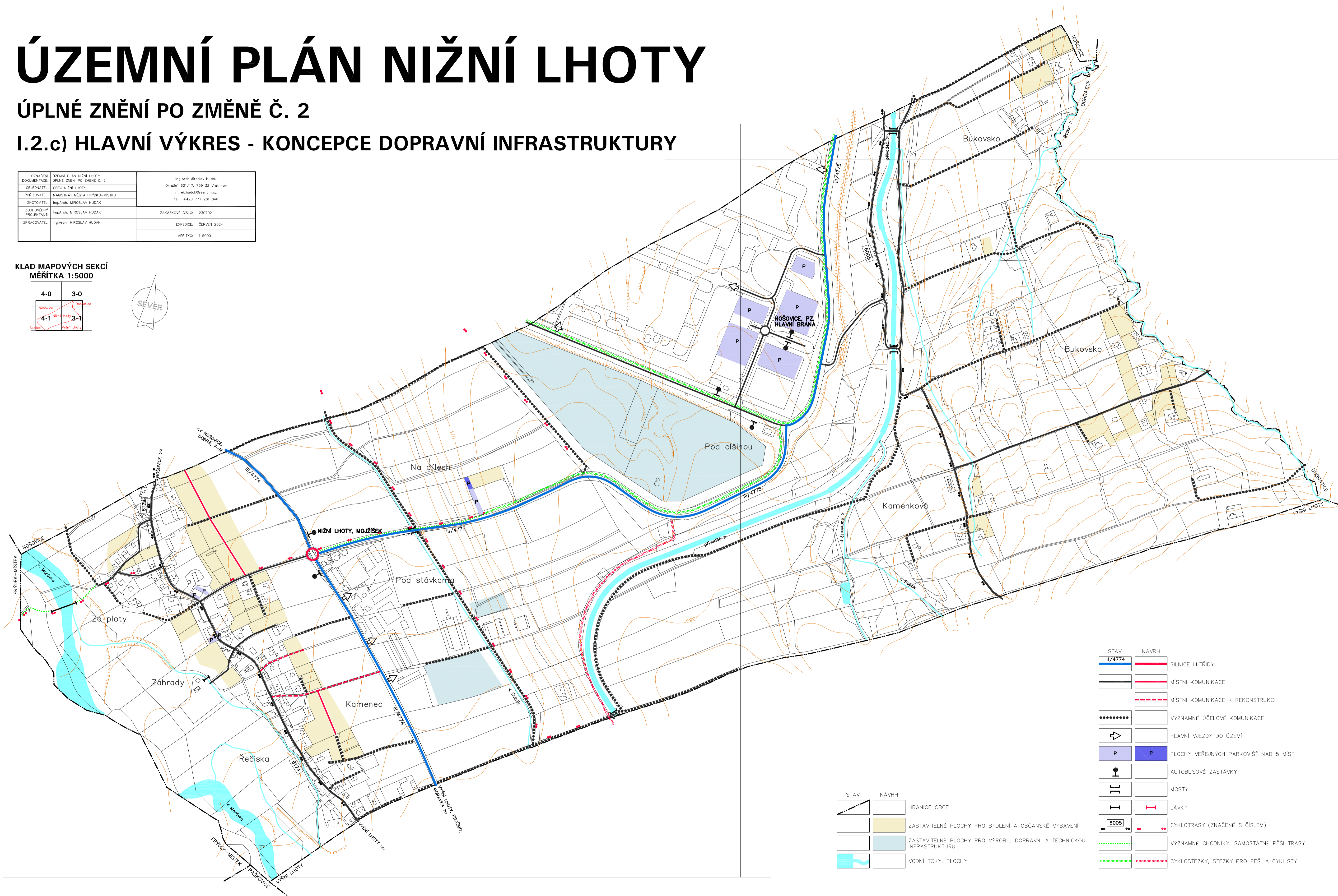

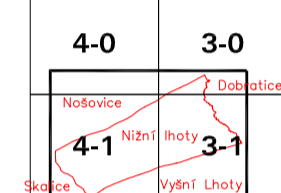
ÚZEMNÍ PLÁN NIŽNÍ LHOTY

ÚPLNÉ ZNĚNÍ PO ZMĚNĚ Č. 2

I.2.c) HLAVNÍ VÝKRES - KONCEPCE DOPRAVNÍ INFRASTRUKTURY

ODNÁŠENÍ DOKUMENTACE:	ÚZEMNÍ PLÁN NIŽNÍ LHOTY ÚPLNÉ ZNĚNÍ PO ZMĚNĚ Č. 2	Ing. Arch. Miroslav Huďák Okružní 621/117, 739 32 Srstřimov mih@nuoska-bezrucni.cz tel.: +420 777 281 846
OBEDNATEL:	OBEC NIŽNÍ LHOTY	
POŘIZOVATEL:	MAGISTRÁT MĚSTA FRYDKU-MĚSTKU	
ZHOTOVITEL:	Ing. Arch. MIROSLAV HUĐÁK	
ZODPOVĚDNÝ PROJEKTANT:	Ing. Arch. MIROSLAV HUĐÁK	ZAKÁZKOVÉ ČÍSLO: 230702
ZPRACOVATEL:	Ing. Arch. MIROSLAV HUĐÁK	EXPEDICE: ČERVEN 2024
		MĚŘÍTKO: 1:5000

KLAD MAPOVÝCH SEKCI
MĚŘÍTKA 1:5000



STAV	NÁVRH	
		HRANICE OBCE
		ZASTAVITELNÉ PLOCHY PRO BYDLENÍ A OBČANSKÉ VYBAVENÍ
		ZASTAVITELNÉ PLOCHY PRO VÝROBU, DOPRAVNÍ A TECHNICKOU INFRASTRUKTURU
		VODNÍ TOKY, PLOCHY

STAV	NÁVRH	
		SILNICE III. TŘÍDY
		MÍSTNÍ KOMUNIKACE
		MÍSTNÍ KOMUNIKACE K REKONSTRUKCI
		VÝZNAMNÉ ÚČELOVÉ KOMUNIKACE
		HLAVNÍ VJEZDY DO ÚZEMÍ
		PLOCHY VEŘEJNÝCH PARKOVIŠŤ NAD 5 MÍST
		AUTOBUSOVÉ ZASTÁVKY
		MOSTY
		LÁVKY
		CYKLOTRASY (ZNAČENÉ S ČÍSLEM)
		VÝZNAMNÉ CHODNÍKY, SAMOSTATNÉ PĚŠÍ TRASY
		CYKLOSTEŽKY, STEZKY PRO PĚŠÍ A CYKLISTY