

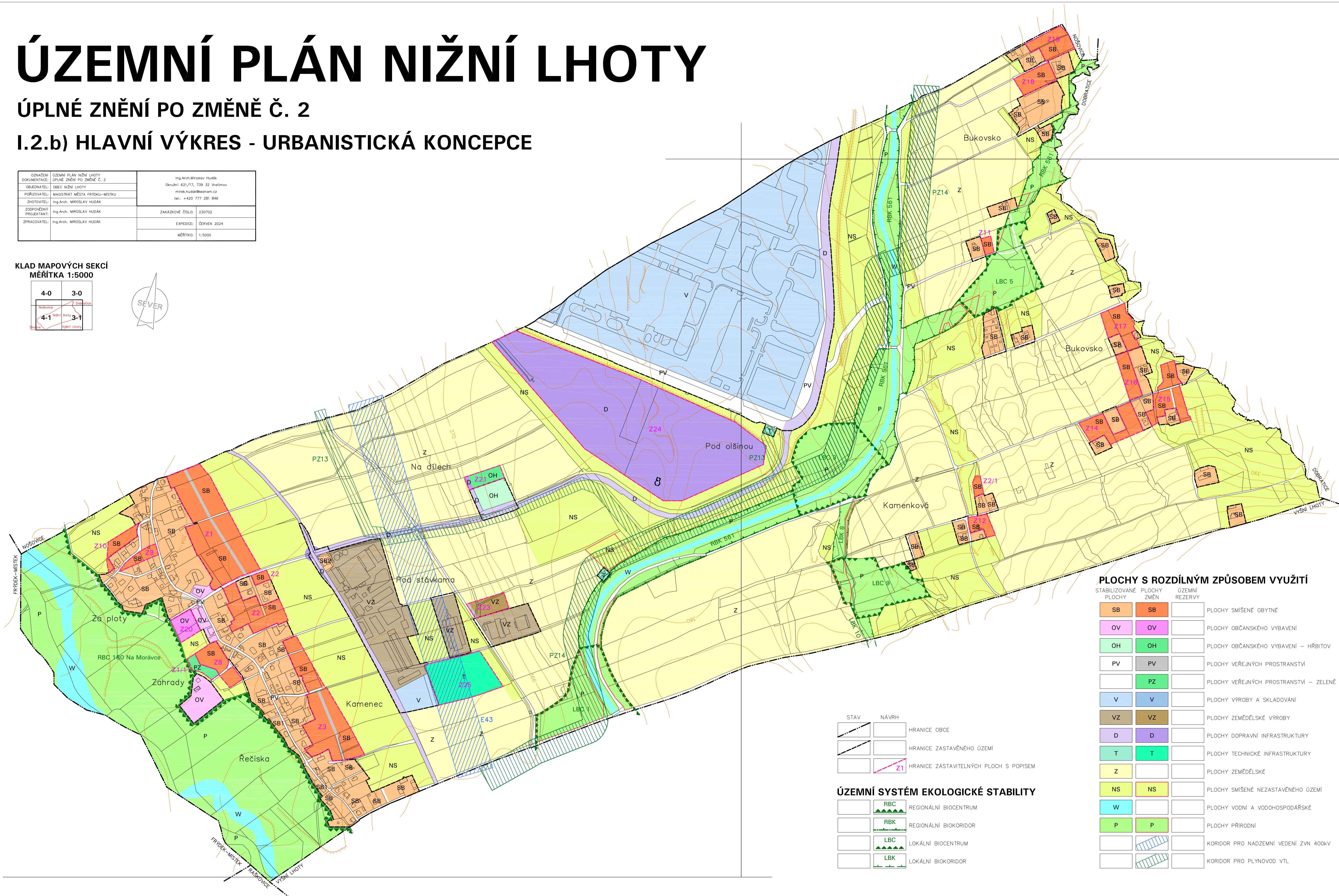

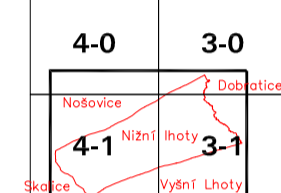
ÚZEMNÍ PLÁN NIŽNÍ LHOTY

ÚPLNÉ ZNĚNÍ PO ZMĚNĚ Č. 2

I.2.b) HLAVNÍ VÝKRES - URBANISTICKÁ KONCEPCE

ODNÁŠENÍ DOKUMENTACE:	ÚZEMNÍ PLÁN NIŽNÍ LHOTY ÚPLNÉ ZNĚNÍ PO ZMĚNĚ Č. 2	Ing. Arch. Miroslav Huďák Okružní 621/117, 739 32 Svatimov mimoúzemní@seznam.cz tel.: +420 777 281 846
POŘIZOVATEL:	MAGISTRÁT MĚSTA FRYDKU-MĚSTKU	
ZHOTOVITEL:	Ing. Arch. MIROSLAV HUĐÁK	
ZODPOVĚDNÝ PROJEKTANT:	Ing. Arch. MIROSLAV HUĐÁK	ZAKÁZKOVÉ ČÍSLO: 230702
ZPRACOVATEL:	Ing. Arch. MIROSLAV HUĐÁK	EXPEDICE: ČERVEN 2024
		MĚŘÍTKO: 1:5000

KLAD MAPOVÝCH SEKCI
MĚŘÍTKA 1:5000



PLOCHY S ROZDÍLNÝM ZPŮSOBEM VYUŽITÍ

STABILIZOVANÉ PLOCHY	PLOCHY ZMĚN	ÚZEMNÍ REZERVY	
SB	SB		PLOCHY SMÍŠENÉ OBYTNÉ
OV	OV		PLOCHY OBČANSKÉHO VYBAVENÍ
OH	OH		PLOCHY OBČANSKÉHO VYBAVENÍ – HRBITOV
PV	PV		PLOCHY VEŘEJNÝCH PROSTRANSTVÍ
	PZ		PLOCHY VEŘEJNÝCH PROSTRANSTVÍ – ZELENÉ
V	V		PLOCHY VÝROBY A SKLADOVÁNÍ
VZ	VZ		PLOCHY ZEMĚDĚLSKÉ VÝROBY
D	D		PLOCHY DOPRAVNÍ INFRASTRUKTURY
T	T		PLOCHY TECHNICKÉ INFRASTRUKTURY
Z			PLOCHY ZEMĚDĚLSKÉ
NS	NS		PLOCHY SMÍŠENÉ NEZASTAVĚNÉHO ÚZEMÍ
W			PLOCHY VODNÍ A VODOHOSPODÁRSKÉ
P	P		PLOCHY PŘÍRODNÍ
			KORIDOR PRO NADZEMNÍ VEDENÍ ZVN 400KV
			KORIDOR PRO PLYNOVOD VTL

STAV	NÁVRH	
		HRANICE OBCE
		HRANICE ZASTAVĚNÉHO ÚZEMÍ
		HRANICE ZASTAVITELNÝCH PLOCH S POPISEM

ÚZEMNÍ SYSTÉM EKOLOGICKÉ STABILITY

	RBC	REGIONÁLNÍ BIOCENTRUM
	RBK	REGIONÁLNÍ BIOKORIDOR
	LBC	LOKÁLNÍ BIOCENTRUM
	LBK	LOKÁLNÍ BIOKORIDOR