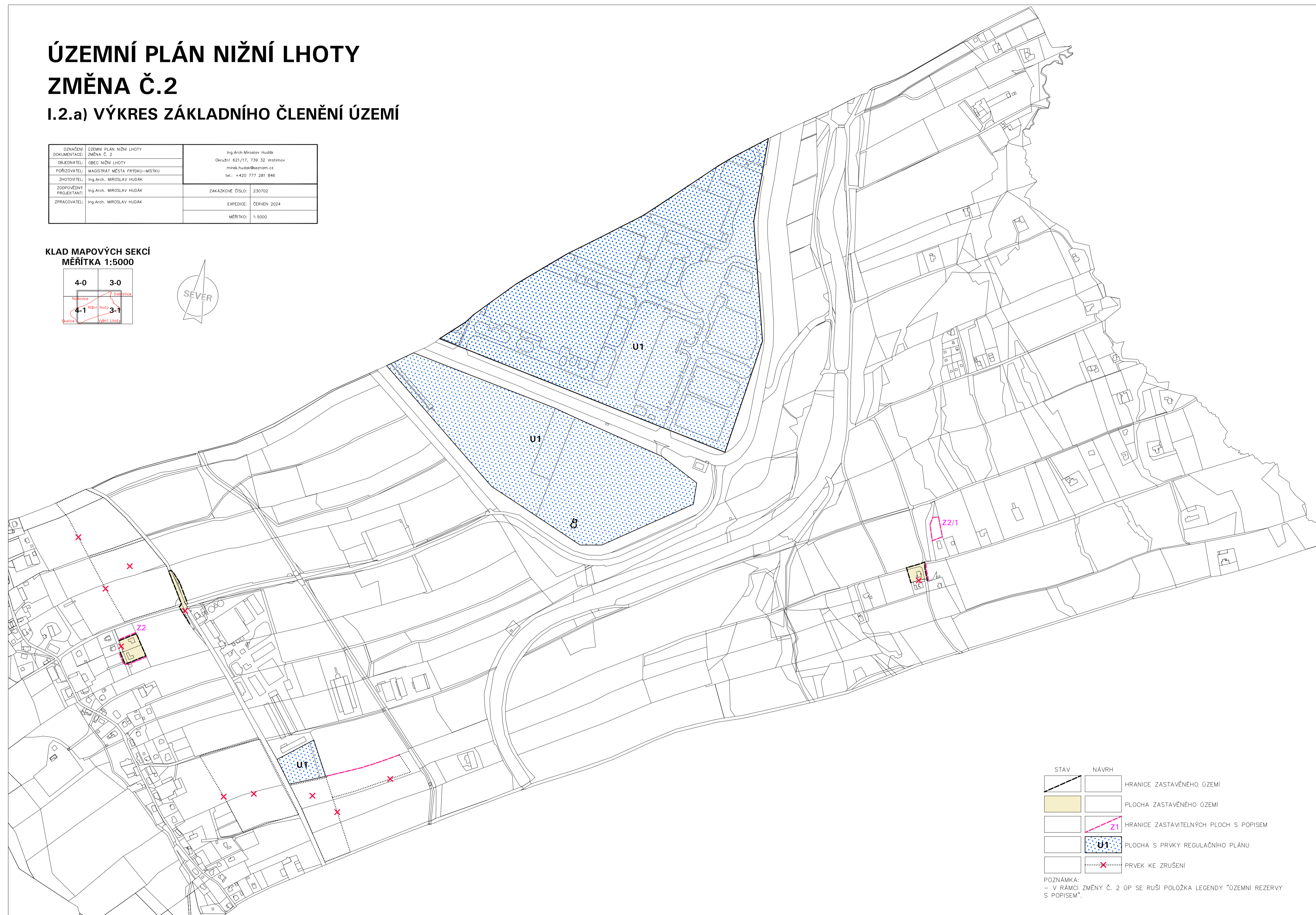

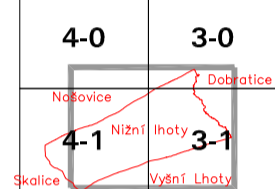


# ÚZEMNÍ PLÁN NIŽNÍ LHOTY ZMĚNA Č.2

## I.2.a) VÝKRES ZÁKLADNÍHO ČLENĚNÍ ÚZEMÍ

OZNAČENÍ	ÚZEMNÍ PLÁN NIŽNÍ LHOTY	Ing.Arch.Miroslav Huďák
DOKUMENTACE	ZMĚNA Č. 2	Obrubní: 621/772, 739, 32, Vrátilimov
OBJEDVATEL	OBEC NIŽNÍ LHOTY	mirka.hu@seznam.cz
PORÝZOVATEL	MAGISTRAT MĚSTA PŘÍROKŮ-MÍSTKU	tel.: +420 777 281 846
ZHOTOVITEL	Ing.Arch. MIROSLAV HUĐÁK	ZAKÁZKOVÉ ČÍSLO: 230702
ZODPOVĚDNÝ PROJEKTANT	Ing.Arch. MIROSLAV HUĐÁK	EXPEKCE: ČERVEN 2024
ZPRACOVATEL	Ing.Arch. MIROSLAV HUĐÁK	MĚŘITOK: 1:5000

KLAD MAPOVÝCH SEKČÍ  
MĚŘITKA 1:5000



STAV	NÁVRH	
		HRANICE ZASTAVĚNÉHO ÚZEMÍ
		PLOCHA ZASTAVĚNÉHO ÚZEMÍ
		HRANICE ZASTAVITELNÝCH PLOCH S POPISEM
		PLOCHA S PRVKY REGULAČNÍHO PLÁNU
		PRVEK KE ZRUŠENÍ

POZNÁMKA:  
- V RÁMCI ZMĚNY Č. 2 ÚP SE RUŠÍ POLOŽKA LEGENDY "ÚZEMNÍ REZERVY S POPISEM".